




VÝKAZ DOSAVADNÍHO A NOVÉHO STAVU ÚDAJŮ KATASTRU NEMOVITOSTÍ																		
Dosavadní stav			Nový stav															
Označení pozemku parc. číslem	Výměra parcely		Druh pozemku	Označení pozemku parc. číslem	Výměra parcely		Druh pozemku	Typ stavby	Způs. určení výměr	Porovnání se stavem evidence právních vztahů								
	ha	m ²			Způsob využití	ha				m ²	Způsob využití	Způsob využití	Díl přechází z pozemku označeného v		Číslo listu vlastnictví	Výměra dílu		Označení dílu
													katastru nemovitostí	dřívější poz. evidenci		ha	m ²	
622	1	60 00	vinice	622/1	1	16 12	vinice		2	622		10002	1	16 12				
				622/2		43 89	vinice		2	622		10002		43 89				
*1)	1	60 00			1	60 01												

*1) Rozdíl 1 m2 vzniklý zaokrouhlením nových výměr (bod 14.7b přílohy vyhlášky č. 357/2013 Sb.)

Seznam souřadnic (JTSK)
Souřadnice pro zápis do KN

Číslo bodu	Y	X	kód	poznámka
kvality				
597-54	642591.60	1200070.25	3	dočasná stabilizace
597-75	642537.99	1200075.32	3	dočasná stabilizace
597-105	642567.71	1199774.91	3	dočasná stabilizace
597-107	642513.96	1199778.30	3	dočasná stabilizace
1	642528.67	1199777.37	3	dočas.stab.(§91,odst.6,Vyhlášky 357/2013 Sb.)
2	642552.71	1200073.93	3	dočas.stab.(§91,odst.6,Vyhlášky 357/2013 Sb.)
3	642540.52	1199924.09	3	dočas.stab.(§91,odst.6,Vyhlášky 357/2013 Sb.)

Údaje o BPEJ k parcelám nového stavu dle tohoto geometrického plánu budou převzaty z RÚIAN a jsou po dobu do příslušného zápisu do katastru dostupné v aplikaci Nahlížení do KN na adrese <https://nahlizenidokn.cuzk.gov.cz>.

GEOMETRICKÝ PLÁN pro rozdělení pozemku	Geometrický plán ověřil autorizovaný zeměměřický inženýr:		Stejnopis ověřil autorizovaný zeměměřický inženýr:	
	Jméno, příjmení: 		Jméno, příjmení: _____	
	Číslo položky rejstříku autorizovaných zeměměřických inženýrů 1895		Číslo položky rejstříku autorizovaných zeměměřických inženýrů _____	
	Dne: 9.12.2025 Číslo: 476/2025		Dne: _____ Číslo: _____	
	Náležitostmi a přesností odpovídá právním předpisům.		Tento stejnopis odpovídá geometrickému plánu v elektronické podobě uloženému v dokumentaci katastrálního úřadu.	
Vyhotovitel: 	Katastrální úřad souhlasí s očíslováním parcel.		Ověření stejnopisu geometrického plánu v listinné podobě.	
Číslo plánu: 1394-8/2025	 KÚ pro Jihomoravský kraj KP Znojmo PGP-2673/2025-713 2025.12.10 14:31:18 +01'00'			
Okres: Znojmo				
Obec: Chvalovice				
Kat. území: Chvalovice				
Mapový list: Znojmo 7-9/44				
Dosavadním vlastníkům pozemků byla poskytnuta možnost seznámit se v terénu s průběhem navrhovaných nových hranic, které byly označeny předepsaným způsobem:				
viz. seznam souřadnic				

